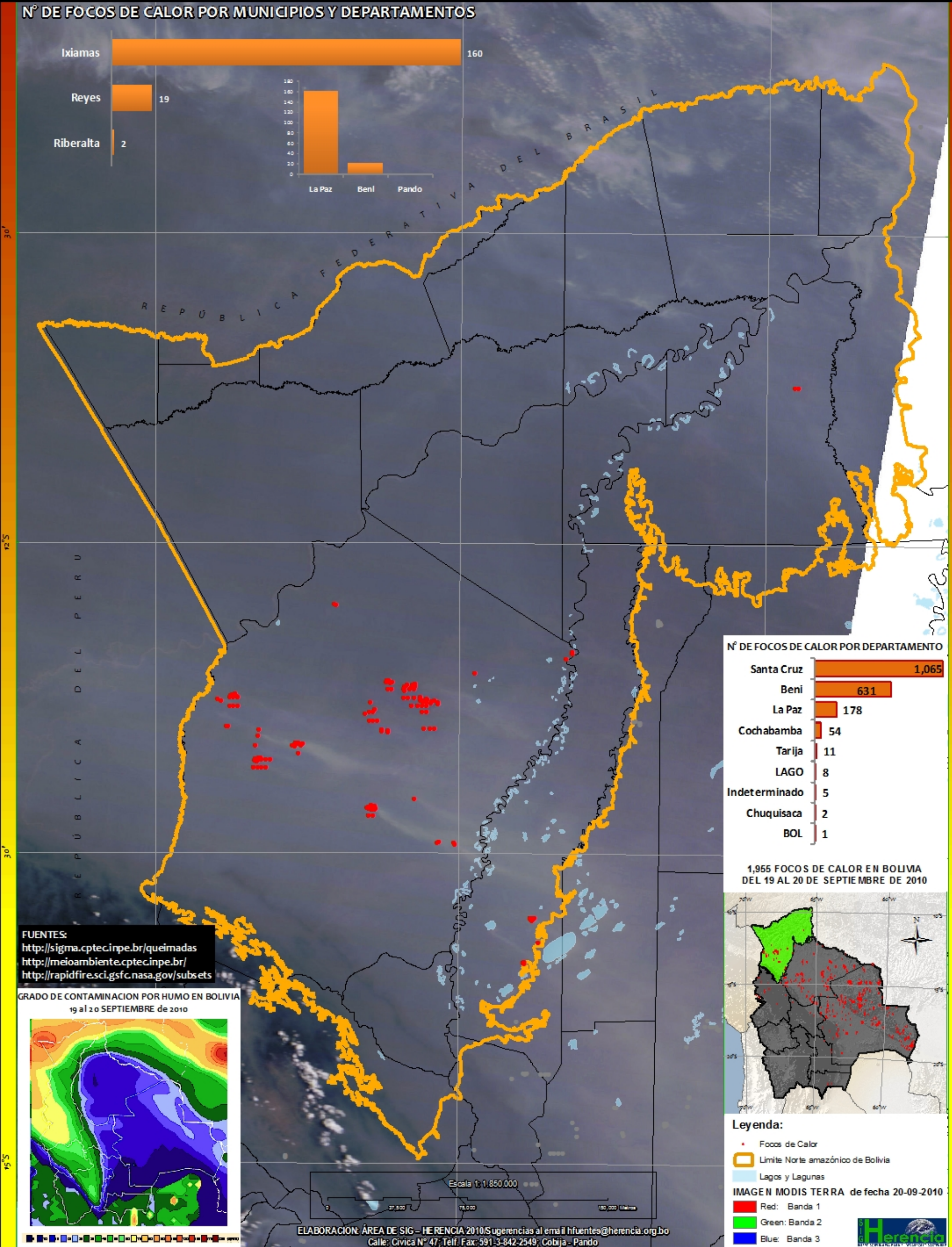


FOCOS DE CALOR EN EL NORTE AMAZÓNICO DE BOLIVIA

ELABORADO POR EL DEPARTAMENTO DE SIG-HERENCIA

Fueron detectados 181 Focos de Calor en el Norte Amazónico de Bolivia. Del 19 al 20 de septiembre de 2010

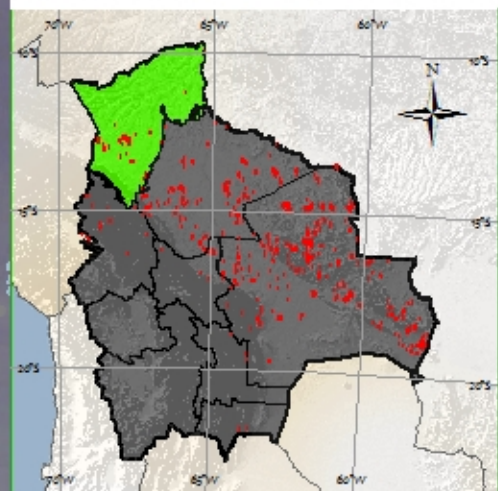
Nº DE FOCOS DE CALOR POR MUNICIPIOS Y DEPARTAMENTOS



Nº DE FOCOS DE CALOR POR DEPARTAMENTO

Santa Cruz	1,065
Beni	631
La Paz	178
Cochabamba	54
Tarija	11
LAGO	8
Indeterminado	5
Chquisaca	2
BOL	1

1,955 FOCOS DE CALOR EN BOLIVIA DEL 19 AL 20 DE SEPTIEMBRE DE 2010



Leyenda:

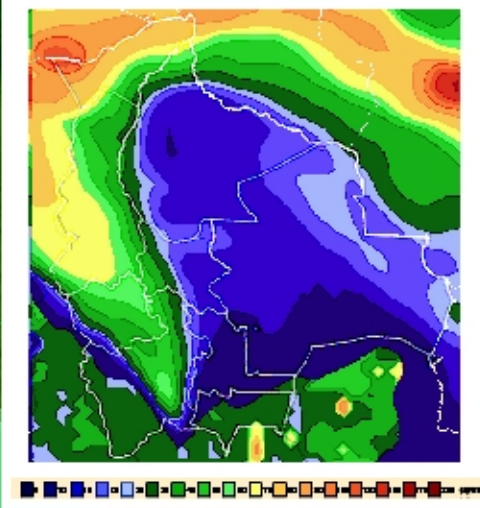
- Focos de Calor
- Limite Norte amazónico de Bolivia
- LAGOS y Lagunas

IMAGEN MODIS TERRA de fecha 20-09-2010

- Red: Banda 1
- Green: Banda 2
- Blue: Banda 3

FUENTES:
<http://sigma.cptec.inpe.br/queimadas>
<http://meioambiente.cptec.inpe.br/>
<http://rapidfire.sci.gsfc.nasa.gov/subsets>

GRADO DE CONTAMINACION POR HUMO EN BOLIVIA
 19 al 20 SEPTIEMBRE de 2010



Escala 1:1.850.000
 ELABORACION: ÁREA DE SIG-HERENCIA 2010/Sugerencias al ema hfontes@herencia.org.bo
 Calle: Cívica N° 47, Telf. Fax: 591-3-842-2549, Cobija - Pando